

**Camperroute:**

## **Die Niederlande rund um das IJsselmeer**



**562 Km**

### **Eine Reise von Wohnmobilstellplatz zu Wohnmobilstellplatz.**

Diese IJsselmeer-Tour führt Sie nicht nur entlang der IJsselmeerküste. Das Wasser ist oft in Sicht und die Route führt Sie an wunderschönen historischen Städten am Wasser vorbei. Sie besuchen Welterbestätten, künstlich angelegte niederländische Polder, das weite Friesland, ehemalige Inseln, Festungen, Wälder und Heidelandschaften. Eine Reise voller Eindrücke.

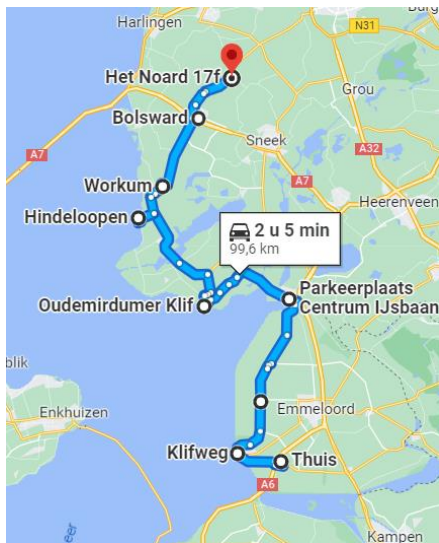


## Von Wohnmobilstellplatz zu Wohnmobilstellplatz.

Route:

Nagele – Wommels	99,6 km	<a href="#">pag. 3</a>
Wommels – Slootdorp	88,5 km	<a href="#">pag. 7</a>
Slootdorp – Alkmaar	76,3 km	<a href="#">pag. 10</a>
Alkmaar – Weesp	103 km	<a href="#">pag. 13</a>
Weesp – Nunspeet	99,1 km	<a href="#">pag. 16</a>
Nunspeet – Nagele	97,2 km	<a href="#">pag. 19</a>

## Die Niederlande rund um das IJsselmeer Nagele - Wommels



<https://maps.app.goo.gl/pfVcea5PJpYFWWsFA>

Von [CP Afslag Nagele](#)  
Nach [CP De Appelhof](#)

[Han Stijkelweg 11](#)  
[Terp 12](#)

[Nagele](#)  
[Wommels](#)

### ROUTE

#### Urk

Die ehemalige Insel in der Zuiderzee mit malerischem Zentrum, angrenzend an den gemütlichen Hafen.

Urk war einst eine Insel in der Zuiderzee und später im IJsselmeer. Heutzutage ist es mit dem Auto erreichbar, das Dorf hat jedoch immer noch die Atmosphäre und den Charakter einer Insel. Die ehemalige Insel ist ein beliebtes Ausflugsziel.

Unserer Meinung nach ist Urk nicht nur eines der schönsten Dörfer in Flevoland, sondern das schönste Dorf in Flevoland. Der historische Charakter und die Atmosphäre des Dorfes werden von keinem anderen Ort in Flevoland erreicht oder übertroffen.

#### Lemmer

Lemmer liegt wunderschön am IJsselmeer und ist daher besonders im Sommer ein wunderbarer Ort für einen Tagesausflug. Es ist außerdem ein altes Dorf mit einer langen Geschichte, die man an den Straßen mit ihrer wunderschönen alten Architektur erkennt.

Lemmer, ein altes Fischerdorf, das auch das Tor zu Friesland genannt wird. Aufgrund seiner Lage zwischen dem IJsselmeer und den Friesischen Seen ist dieses Dorf zweifellos als einer der beliebtesten Wassersportorte in Friesland bekannt.

In Lemmer gibt es viel zu tun. Schließlich verdient dieses alte Fischerdorf zu Recht den Namen „Tor zu Friesland“. Lemmer verfügt über zahlreiche Einrichtungen, auch für Wassersport. Dies macht es zu einem attraktiven, maritimen Zentrum. Viele Boote legen mitten im Dorf an. Daher macht es Spaß, durch die originellen Geschäfte zu schlendern, die sich oft in historischen Gebäuden befinden. Beliebt sind die gemütlichen Terrassen entlang der Kais. Die Leute sitzen gerne dort, weil die Boote vor ihnen vorbeifahren. Der Wasserweg durch Lemmer ist und bleibt eine beliebte Verbindung zwischen den friesischen Seen und dem IJsselmeer. An Sommertagen ist der lange Strand eine große Attraktion.

Kurz gesagt: Lemmer ist ein Ort, an dem es sich gut aufhalten und leben lässt. Dies wird auch dadurch belegt, dass die friesische Südwestecke auf der Skala des „allgemeinen Wohlstands“ bzw. der Lebensqualität in den Niederlanden den dritten Platz einnimmt.

(Quelle: <https://www.hartvanlemmer.nl/>)

### **Woudagemaal**

Das D. F. Woudagemaal ist das größte jemals gebaute Dampfpumpwerk der Welt, das von Zeit zu Zeit noch in Betrieb ist. Die Pumpstation befindet sich in Lemmer in der Nähe von Taczijl in Friesland.

Wenn Sie Friesland besuchen, kommen Sie an Lemmer vorbei, dem „Tor“ zu Friesland. Egal, ob Sie zu Wasser oder zu Land über die A6 reisen, irgendwo am Horizont sehen Sie den 60 Meter hohen Schornstein eines der schönsten Baudenkmäler der Niederlande; das D. F. Woudagemaal. Das größte noch funktionierende Dampfpumpwerk der Welt stammt aus dem Jahr 1920 und steht seit 1998 auf der UNESCO-Welterbeliste. Dieser monumentale Dampfriesen wird noch immer vom Wetterskip Fryslân eingesetzt, wenn der Wasserstand in Friesland zu hoch ist, um trockene Füße zu gewährleisten.

(Quelle:

[https://www.woudagemaal.nl/?gclid=CjwKCAiAzJOtBhALEiwAtwj8tj2INs5H1qfR0N2dV7lCzf8h5fA\\_bLmkHLM5uPk3NX3oXJgg8AH90xoCTe8QAvD\\_BwE](https://www.woudagemaal.nl/?gclid=CjwKCAiAzJOtBhALEiwAtwj8tj2INs5H1qfR0N2dV7lCzf8h5fA_bLmkHLM5uPk3NX3oXJgg8AH90xoCTe8QAvD_BwE) )

### **Gaasterland**

Entdecken Sie die Hügellandschaft, alte Wälder und Klippen

Man wähnt sich in einem völlig anderen Land - die hügelige Umgebung lässt einen fast vergessen, dass man in Friesland ist. Spazieren Sie durch den berühmten Rijsterbos oder besuchen Sie eines der schönen Dörfer, die Gaasterland zu bieten hat, wie zum Beispiel Oudemirdum.

Von einer Klippe über dem IJsselmeer haben Sie eine wunderschöne Aussicht bis zum Horizont.

(Quelle: <https://www.waterlandvanfriesland.nl/nl/gaasterland> )

### **Sloten**

Sloten, die kleinste der elf friesischen Städte, ist eine Festungsstadt aus dem 17. Jahrhundert, die von Menno van Coehoorn, dem Festungsbauer unseres Landes, entworfen wurde. Vieles ist noch intakt, beispielsweise die Form der Ministadt, die beiden Wassertore und der Heerenwal. Und noch immer kräuselt sich das Slotermeer, die Flügel der Getreidemühle De Kaai drehen sich, die saubere Wäsche flattert auf den Leinen auf den Wällen und Kinder springen lachend von der Brücke. Das alte Rathaus neben der Kirche beherbergt heute sowohl das Fremdenverkehrsamt als auch das Stedhûs Sleat Museum, das die reiche Geschichte von Sloten erzählt.

(Quelle: <https://www.anwb.nl/wandelen/routes/sloten> )

### **Hindeloopen**

Wir müssen nicht mehr verkünden, dass Friesisch eine Sprache ist, aber auch diese Sprache hat ihre Dialekte. Der Hindelooper ist einer von ihnen. Selbst für friesische Ohren ist der Klang der mittelalterlichen Vokale ungewohnt. Diese Stadt geht die Dinge gerne auf ihre eigene Art und Weise an und das macht Hindeloopen zu einem unabhängigen Trendsetter. Durch die direkte Verbindung von der Zuiderzee zur Ostsee kamen sie mit bedruckten Baumwollstoffen - dem Chintz, in Berührung. Neben ihrem eigenen Sound haben sie auch ihre eigene Kleidung. Die Fashionistas des 19. Jahrhunderts waren in Hindeloopen zu finden.

Wie schön ist Hindeloopen?

In Hindeloopen sind alte Traditionen noch sehr lebendig und in den engen Gassen und zwischen jahrhundertealten Denkmälern erklingen Seemannslieder. Im Winter wenn alles gefroren ist, ist die Stadt Teil der friesischen Elf-Städte-Route auf Schlittschuhen – für den Rest des Jahres ist man auf die Strasse angewiesen. Märchenhaft mit frischer Meeresluft, wunderschönen Landschaften und gemächlichem Tempo. Leicht mit dem Boot erreichbar.

### **Workum**

Im Südwesten Frieslands zwischen Makkum und Stavoren liegt Workum, eine der elf friesischen Städte.

Workum hat für jeden etwas zu bieten: eine malerische Altstadt die dutzende Nationaldenkmäler beherbergt. Oder genießen Sie die viel Restaurants und Kneipen mit ihren gemütlichen Terrassen nach einem Bummel durch alte Strassen und netten Geschäften. Sie können die wunderschönen Gemälde des Altmetall- und Lumpenhändlers Jopie Huisman bewundern, aber es gibt auch ein Museum, in dem Sie vieles über die reiche Geschichte von Workum erfahren können.

Ein Spaziergang durch die Altstadt ist eine Sehenswürdigkeit für sich. Aber auch die Natur rund um die Stadt ist unbedingt einen Ausflug wert. Entlang der friesischen IJsselmeerküste oder durch die kleinen Dörfer und Weiler der Umgebung können Sie wunderschöne Spaziergänge und Radtouren in der Natur unternehmen.

(Quelle: <https://www.friesland.nl/nl/ontdek/de-elf-steden/workum> )

### **Bolsward**

Plötzlich liegt ein unentdecktes Juwel zu Ihren Füßen. Bolsward wurde auf drei Hügeln gegründet, von denen der älteste aus der Zeit des Beginns der christlichen Zeitrechnung stammt. Doch diese scheinbar durchschnittliche Stadt hat noch weitere Besonderheiten zu bieten. Genießen Sie die kleinen Entdeckungen, die reiche Geschichte, die monumentalen Gebäude und die gemütlichen Terrassen.

Das Licht in der Broerekerk ist einfach himmlisch. Nach einem großen Brand in den 80er Jahren war die Kirche lange Zeit ohne Dach. Glücklicherweise hatte jemand die gute Idee, die Ruinen mit einem Glasdach zu überdachen. So ist die Kirche wieder ein funkelnder Mittelpunkt der Stadt. Wenn das Tor geöffnet ist, kann man einfach hineingehen, um die verkohlte Tür zu bewundern, die an den Brand erinnert, oder um einen Moment die Atmosphäre zu genießen. Direkt vor der Kirche finden Sie eine Wasserspeier-Fledermaus.

### **Wommels.**

Wommels ist ein schönes und ruhiges Warftdorf im Zentrum von Greidhoek. An die reiche Geschichte des Käsehandels erinnern die noch heute im Dorf vorhandenen Käselager. Sie möchten mehr über die Käserei-Vergangenheit erfahren? In einem der Lagerhäuser ist das Museum „It Tsjispakhûs“ untergebracht, in dem man anhand von alten Schulplakaten den Weg von der Milchproduktion bis hin zu Butter und Käse nachvollziehen kann.

(Quelle: <https://www.waterlandvanfriesland.nl/nl/wommels> )

### **Was tun am CP Wommels**

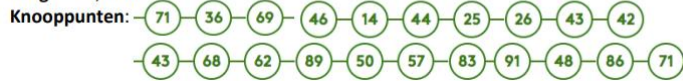
- Rabatt-Aktionen beim Bäcker, Metzger, Jumbo, Gastronomie, Fahrradshop, Imbiss (500 m)
- Es Tiispakhûs von der Milchproduktion bis zur Butter und Käse
- Besuchen Sie die friesischen (11) Städte Bolsward, Sneek, Franeker, Harlingen und Leeuwarden mit dem Fahrrad

- Planetarium Franeker
- Stadspaziergang oder Bootsfahrt Sneek
- Besuchen Sie das Vogelschutzgebiet Skrok zu Fuß oder mit dem Fahrrad und entdecken Sie

### Die UferschnepfeFietsroute:

#### Fietsroute de Greidhoeke vanaf Camperplaats de "Appelhof"

Lengte: 43,5 KM



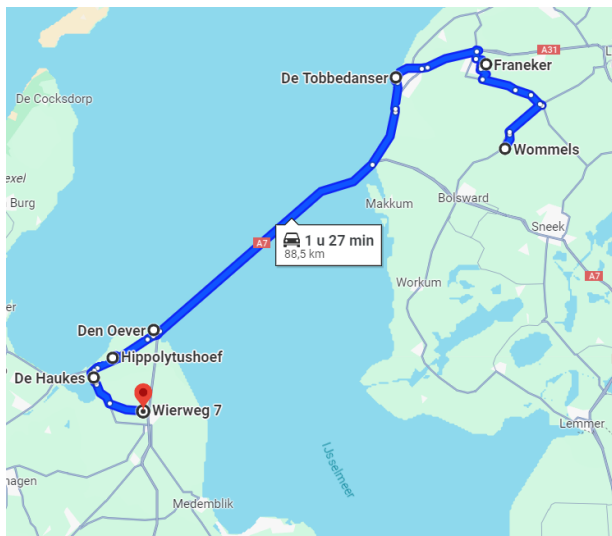
### Empfohlener Ort zum Mittagessen:

- Grandcafe It Reade Hynder <https://www.itreadehynder.nl/>
- Restaurant Bergsma Easterein <https://bergsmaeasterein.nl>

### Empfehlenswertes Restaurant:

- Stadscafe It Veerhuys <https://hetveerhuysbolsward.nl/>
- Herbergh It Wapen van Easterlittens <https://www.hetwapenvanfriesland.nl/home>

## Die Niederlande rund um das IJsselmeer Wommels – Slootdorp



<https://maps.app.goo.gl/ynXEaUMxWWSMHrmTA>

Von [CP De Appelhof](#)      Terp 12      Wommels  
Nach [CP De Tulpentuin](#)      Wierweg 7      Slootdorp

### ROUTE

#### Franeker

Der Grund, warum eine Stadt wie Franeker zu einem der schönsten Orte Frieslands gewählt wurde, ist die wunderbare Atmosphäre, die das historische Herz von Franeker ausstrahlt. Die Stadt wurde so angelegt, dass sie dank Kanälen und Befestigungen gut vor feindlichen Invasionen geschützt war. Und das war notwendig, denn Franeker war bereits im Mittelalter ein wohlhabendes und mächtiges Verwaltungszentrum. Im 16. Jahrhundert erhielt die Stadt mit der Gründung der Universität Franeker den Status einer akademischen Stadt. Im Jahr 1811 wurde diese Universität auf Erlass Napoleons geschlossen. Franeker war zu diesem Zeitpunkt bereits in einem heruntergekommenen Zustand.

Heute ist Franeker eine attraktive Stadt, deren Befestigungsanlagen glücklicherweise gut erhalten geblieben sind. Daher sind die Konturen des alten Franeker auf einer Karte deutlich erkennbar. Wenn Sie Franeker besuchen, parken Sie Ihr Auto am besten direkt außerhalb des historischen Zentrums. Sobald Sie dann das Stadtzentrum betreten, können Sie sofort die Stadtmauern und Kanäle kennenlernen. Außerdem wird dadurch sichergestellt, dass der Platz nicht mit Autos überflutet wird. Das würde der Atmosphäre in Franeker nicht guttun.

(Quelle: <https://www.mooistedorpij.nl/nederland/friesland/franeker/> )

#### Winsum

Winsum ist ein Warftdorf (die Häuser sind auf sogenannten Warften, künstlich aufgeschütteten Sandhügeln gebaut). Es verfügt sogar über einen der höchsten Hügel Frieslands. Es fällt kaum auf. Die Stützmauer des Friedhofs an der Wegkreuzung am Skâns ist recht hoch und die Straße Richtung Südwesten, nach dem ansehnlichen Vorort Brêgebuorren, heißt nicht umsonst Hegeterp, denn dort befand sich ein zweiter großer Hügel. Obwohl sie erst in der zweiten Hälfte des 19. Jahrhunderts ausgegraben wurde, weist die Straße noch immer eine auffällige Höhe auf. Der Dorfkern ist charakteristisch für ein Warftdorf mit einem um den Friedhof herum gefalteten Kirchenbezirk, der auf der südlichen Seite zur Hauptstraße ausgebaut ist. Am Eingang vom Meamerterdyk stehen zu

beiden Seiten bemerkenswerte Häuser aus den Jahren um 1860. Der Friedhof ist von einem Eisentor umgeben, das 1861 an der Stützmauer des Hügels angebracht wurde. (Quelle: <https://www.frieslandwonderland.nl/friesland/plaats/winsum> )

### **Harlingen**

Willkommen in Harlingen, der friesischen Seehafenstadt. Harlingen grenzt an das UNESCO-Welterbe Wattenmeer und ist ein Anziehungspunkt für Liebhaber von Wind, Wasser und einer glorreichen Vergangenheit. Hier finden Sie die größten Events, wunderschöne Lagerhallen, lebendige Binnenhäfen und andere kulturelle Highlights.

(Quelle: <https://www.harlingenwelkomaanzee.nl/nl> )

### **Afsluitdijk.**

Es war ein aufregender Moment im Jahr 1932. Beim Bau des Afsluitdijk bahnte sich das Meer seinen Weg durch die verbleibende Passage. Auch dieser letzte Abschnitt – der Vlieter – wurde 1932 geschlossen. Überschwemmungen entlang der Zuiderzeeküste bei Sturm und Flut gehörten der Vergangenheit an. Die gezähmte Zuiderzee wurde fortan IJsselmeer genannt.

Der Afsluitdijk gilt noch immer als das vielleicht eindrucksvollste Beispiel des niederländischen Delta-Designs. Die für die damalige Zeit beeindruckende Arbeit wurde teilweise mit bloßen Händen und Schubkarren erledigt. Dennoch ist der 32 Kilometer lange Afsluitdijk zwischen Nordholland und Friesland noch immer ein Meisterwerk der Handwerkskunst. Jährlich kommen etwa fünfhunderttausend Besucher aus aller Welt.

(Quelle: <https://www.visitwadden.nl/nl/verhalen/bundel/steeds-meer-redenen-voor-een-bezoek-aan-de-afsluitdijk>

### **Wieringen.**

Wieringen ist eine „versteckte“ Watteninsel voller Spuren der letzten Eiszeit. Durch die Schließung des Amsteldiep im Jahr 1924 und den Bau des Afsluitdijk und des Wieringermeerpolders wurde Wieringen Teil des Noordkop. Und doch ist sie voller verborgener Geschichten, alter Dörfer, Höhenunterschiede, Hohlwege und ausgedehnter Wiesen. Hunde sind übrigens an der Leine erlaubt.

Unterwegs: Fisch verkosten, Naturschutzgebiet Oeverse Schor und Robben beobachten

Sie laufen durch den Hafen von Den Oever. Es herrscht reges Treiben, überall kann man den Fischgeruch und den Fischgeschmack spüren. Außerhalb des Deiches liegt das Naturschutzgebiet Oeverse Schor. Mit seinem salzhaltigen Boden ist es ein Paradies für besondere Pflanzen und Vogelschwärme. Und mit etwas Glück können Sie auch eine Robbe vom Molgerdijk sehen!

(Quelle: <https://www.landschapnoordholland.nl/activiteiten/routes/ontdek-verborgen-waddeneiland-wieringen> )

### **Slootdorp / Middenmeer.**

Die Dörfer, die zweimal entstanden. Dies ist der richtige Ort für Sie, wenn Sie Platz, Ruhe und eine Aussicht mögen. Von oben betrachtet gleicht die Landschaft einem grünen Flickenteppich, durchzogen von geraden Straßen, Gräben und Kanälen. Die Dörfer sind im Vergleich zu vielen Dörfern in Holland oberhalb von Amsterdam sehr jung. Es erblickte erst 1932 das Licht der Welt, als die Deiche des Wieringermeerpolders geschlossen wurden und Land entstand, wo zuvor Wasser war. Während des Zweiten Weltkrieges wurde dieses Land am 17. April 1945 erneut überschwemmt, als die Besatzungstruppen den Polder fluten. Dies bedeutete, dass Slootdorp und Middenmeer zweimal entstanden, denn im Dezember desselben Jahres wurde das Land erneut trockengelegt und der Wiederaufbau konnte beginnen.



## Was tun am CP De Tulpentuin

- Führung durch die Tulpengärtnerei an der Camperplaats
- Besuchen Sie das Bakkerijmuseum (Bäckereimuseum), das oorlogsmuseum (Kriegsmuseum) oder das Stoommachinemuseum (Dampfmaschinenmuseum) in Medemblik
- Radtour zum Landgut Hoenderdael (ANWB bester Tagesausflug in Nordholland 2023)
- Besuchen Sie den vismarkt (Frischfischmarkt) in Den Oever
- Besuchen Sie das motorenmuseum (Motorradmuseum) in Nieuwe Niedorp
- Erklimmen Sie den Aussichtsturm beim Wieringermeer viskringloop oder beim Wadden Experience Point in Den Oever
- Entdecken Sie die vielen Geocaches in der Umgebung
- Noordseestrand (25 km), IJsselmeerstrand (15 km), Amstelmeerstrand (8 km), Waddenzeekust (15 km)
- Radtour zum Landgut Hoenderdael (ANWB bester Tagesausflug in Nordholland 2023)

**Radroute:** Beim CP erhalten Sie einen Flyer mit drei verschiedenen Radrouten

1. Anna Paulowna und das Amstelmeer, besonders im Frühjahr eine Touristenattraktion wegen des Poldertuin (kleiner Keukenhof, freier Eintritt)
2. Tour durch Wieringen, wunderbare Vielfalt der Polderlandschaft, ehemalige eiland Wieringen, Robbenoordbos en Dijkgatbos
3. Medemblik, historische Hafenstadt mit mehreren gemütlichen Museen und angenehmen Terrassen

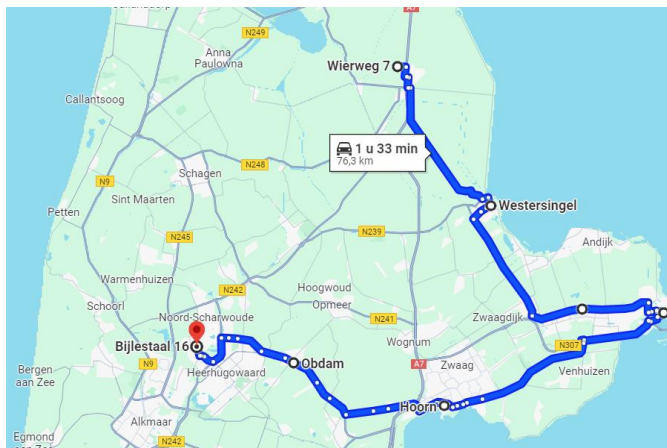
### Empfohlener Ort zum Mittagessen:

- Viscentre 't Wad <https://viscentrehetwad.nl/>

### Empfehlenswertes Restaurant:

- Stadscafe It Veerhuys <https://hetveerhuysbolsward.nl/>
- Welkom bij de Buren <https://www.welkombijdeburen.nl/nl/home/#>

## Die Niederlande rund um das IJsselmeer Slotdorp – Alkmaar.



<https://maps.app.goo.gl/VdrudXMHfEBg2jTL8>

Von [CP De Tulpentuin](#)  
Nach [CP Alkmaar](#)

Wierweg 7  
Bergerweg 201

Slotdorp  
Alkmaar

### ROUTE

#### Medemblik

Liegt dort, wo Land und Wasser aufeinandertreffen. Vergangenheit und Gegenwart sind hier untrennbar miteinander verbunden. Das ist es, was Medemblik und die umliegenden Dörfer so faszinierend macht. Genießen Sie bei einem Besuch Ruhe, Weite, Wind, Wasser und Natur. Es gibt viel zu tun! Machen Sie einen Spaziergang oder eine Radtour, mieten Sie ein Boot und genießen Sie die Museen und Restaurants. Sie sind in Medemblik herzlich willkommen.

(Quelle: <https://www.bijzonderplekje.nl/stedentrip-medemblik-aan-het-ijsselmeer/>)

#### Andijk

Andijk ist ein sehr langgestrecktes Dorf, das sich von Enkhuizen bis Wervershoof erstreckt. Wie der Name schon sagt, liegt Andijk „auf dem Deich“, der das IJsselmeer vom westfriesischen Hinterland trennt. Entlang des Deiches zwischen Andijk und Medemblik liegt ein großes und beliebtes Erholungsgebiet, das Vooroever. Andijk hat 2 Museen. Ein ganz besonderes Erlebnis ist das hoedenmuseum (Hutmuseum) und auch das Poldermuseum im ehemaligen Polderpumpwerk ist sehr lohnenswert.

#### Enkhuizen

Enkhuizen ist als eine der schönsten VOC-Städte (*Vereenigde Oostindische Compagnie*) der Niederlande bekannt. Sobald Sie die Stadt besuchen, befinden Sie sich sofort in der alten VOC-Ära. "Eigentlich ist Enkhuizen ein einziges großes historisches Museum!" Stadt für Landratten und Seebären. Gehen Sie zu Fuß, mit dem Fahrrad oder segeln Sie durch Enkhuizen und erfreuen Sie Ihre Augen. Innerhalb der alten Stadtmauern finden Sie nicht weniger als 361 Nationaldenkmäler und die außergewöhnlichsten Straßennamen. Entdecken Sie auch das Zuiderzeemuseum und Sprookjeswonderland (Märchenwunderland), lassen Sie sich von den besonderen Geschäften überraschen und genießen Sie die gemütlichen Restaurants. Ein Tag in Enkhuizen vergeht wie im Flug, bleiben Sie ruhig über Nacht und kommen Sie auf jeden Fall wieder!

(Quelle: <https://www.visitenkhuizen.nl/zien-en-doen/historisch-enkhuizen/>)

## Hoorn

In einer Zeit des Handels, der Entdeckungen und des Reichtums war die schöne Stadt Hoorn für ihre wichtige Stellung für die Niederländische Ostindien-Kompanie (VOC) bekannt. Entdecken Sie die traditionelle Architektur, die malerischen Häfen und die Altstadt. Geschichte ist nicht nur in der Altstadt, sondern natürlich auch am Hafen spürbar. Es scheint, als sei die Zeit stehen geblieben. Die Segel sind gehisst, das Deck ist geschrubbt und man kann fast den Duft der Gewürze riechen, die die VOC von ihren Reisen durch den Fernen Osten mitgebracht hat. Sie möchten die Atmosphäre vom Wasser aus erleben? Dann machen Sie eine Bootsfahrt mit dem Hoorn Water Taxi. Natürlich können Sie auch auf einer Terrasse im Hafen sitzen, auf und am Wasser gibt es viel zu sehen.

(Quelle: <https://alkmaarprachtstad.nl/vvv-hoorn> )

## Broek op Langedijk

Über Jahrhunderte hinweg lebten die Menschen am Langedijk – einem historischen Straßendorf –, das hauptsächlich aus Gräben und Kanälen bestand. Das Gebiet war für sein „Reich der Tausend Inseln“ bekannt: Durch das Graben von Kanälen verwandelten die Bewohner den Sumpf in ein fruchtbares Inselreich. Mithilfe des ausgegrabenen Schlamms errichteten die Bauern die Grundstücke zu Feldern und bestellten, säten und ernteten sie mit bloßen Händen.

Die größte Attraktion in Broek op Langedijk ist das Broeker Veiling Museum. Bei dieser ältesten “Durchsegelauktion “der Welt werden Obst und Gemüse wie früher per Boot angeliefert und versteigert. Das Schöne ist, dass Sie Ihr Gemüse selbst kaufen können. In der Nähe des Museum Broeker Veiling können Sie ein Boot mieten und durch den letzten verbliebenen Teil des Königreichs der Tausend Inseln segeln.

(Quelle: <https://www.hollandbovenamsterdam.com/plaatsen/broek-op-langedijk/> )

## Alkmaar

Alkmaar ist für seinen Kaasmarkt (Käsemarkt) bekannt, der hier seit 400 Jahren stattfindet. Darüber hinaus ist Alkmaar eine wunderschöne alte Stadt mit vielen Kanälen und zahlreichen Denkmälern. Die Stadt verfügt über mehrere Museen, die auf jeden Fall einen Besuch wert sind, wie etwa das Stedelijk Museum Alkmaar, das Niederländische Kaasmuseum (Käsemuseum) und das Nationale Biermuseum.

(Quelle: [https://www.holland.com/be\\_nl/toerisme/ontdek-nederland/bezoek-de-steden/alkmaar](https://www.holland.com/be_nl/toerisme/ontdek-nederland/bezoek-de-steden/alkmaar) )

## Was tun am CP Alkmaar

- Tagesausflug nach Alkmaar mit einer Kanalrundfahrt
- Stadtrundgang Alkmaar mit Führer
- Kaasmuseum (Käsemuseum)
- Kaasmarkt (Käsemarkt / Ende März – Ende September)
- Egmond aan Zee und Bergen aan Zee (Nordseestrand und Dünen)
- Bergen (Künstlerdorf)
- Viele Blumenfelder im Frühling
- Amsterdam (mit öffentlichen Verkehrsmitteln in 45 Minuten erreichbar)

## Fahrradroute:

<https://viscentrehetwad.nl/https://www.anwb.nl/fietsroutes/routes/culturele-ontdekkingstocht>

<https://m.freebeemap.nl/steden/egmond/fietsroute>

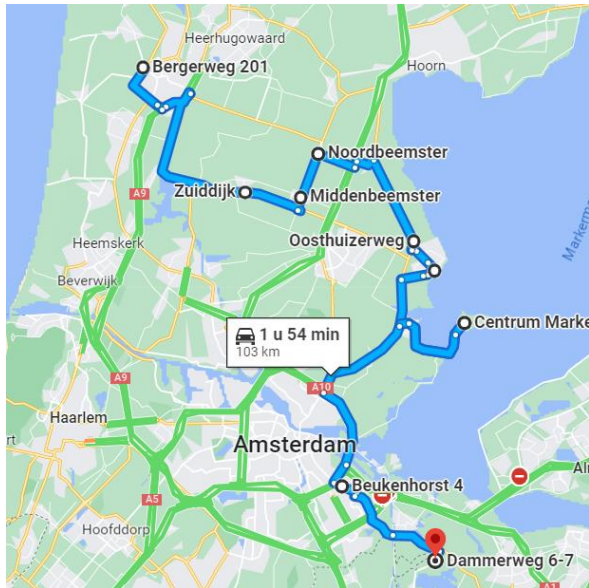
**Empfolener Ort zum Mittagessen:**

- Lunchroom Elhorst <https://elhorst-alkmaar.nl>
- De koffiemolen <https://dekoffiemolenalkmaar.nl>
- Stadskaffee Laurens <https://www.stadskaffee-laurens.nl>

**Empfehlenswertes Restaurant:**

- Restaurant De Waag <https://dewaagalkmaar.nl>
- Heeren van Sonoy <https://www.heerenvansonoy.nl>
- Abby's <https://www.restaurantabbys.nl>

## Die Niederlande rund um das IJsselmeer Alkmaar – Weesp



<https://maps.app.goo.gl/DNpw6yyLHeKzchVJ8>

Von [CP Alkmaar](#)

Bergerweg 201

Alkmaar

Nach [CP Vecht & Weide](#)

Dammerweg 5c en 9 (2 locaties)

Weesp

### ROUTE

#### De Rijp

Mitten in Nordholland und 10 Kilometer vom geschäftigen Zentrum von Alkmaar entfernt liegt eine ehemalige Insel. Auf dieser ehemaligen Insel finden Sie mehrere Dörfer, darunter De Rijp. Massentourismus sucht man hier vergeblich. Sie finden Ruhe, Raum, Natur, schöne Denkmäler und natürlich gemütliche Cafés und nette Museen. Ihre Kamera wird hier definitiv Überstunden machen!

Im 17. Jahrhundert nannte Jan Adriaanszoon Leeghwater „De Rijp „das schönste Dorf Hollands“. Wenn Sie hindurchgehen und die wunderschön restaurierten Häuser aus dem 17. Jahrhundert bewundern, werden Sie verstehen, warum. Dies war einst das wohlhabendste Dorf im ehemaligen Schermereiland und ist noch immer eines der schönsten Dörfer in Nordholland und das kulturelle Herz des Landes van Leeghwater. De Rijp lässt sich wunderbar mit einem Flüsterboot erkunden. (Quelle: <https://alkmaarprachtstad.nl/de-rijp-omgeving> )

#### Middenbeemster.

Das durch den Ringdeich geschützte Land mit seinen geraden, von Baumreihen gesäumten Straßen, robusten Bauernhäusern und grasbewachsenen Wiesen besteht seit über 400 Jahren. 3,5 Meter unter dem Meeresspiegel leben, arbeiten und erholen - eine verrückte Idee.

Im Jahr 1612 wurde der Polder in ein stark geometrisches Muster aufgeteilt das noch heute sichtbar ist. Aus diesem Grund steht die Droogmakerij de Beemster (Trockenlegung von Beemster) seit 1999 auf der UNESCO-Welterbeliste.

Entdecken Sie dieses einzigartige Poldergebiet in Nordholland mit unseren Dörfern und der wunderschönen Landschaft, angrenzend an die Marktstadt Purmerend und nur einen Steinwurf von

Amsterdam entfernt. Ein Stück in Nieder-Holland mit viel Platz für Ruhe und Natur. (Quelle: <https://visitbeemster.nl/zien-doen-beleven/>)

### **Edam**

Nicht nur im Bereich Käse hat Edam eine reiche Geschichte. Alles begann im 12. Jahrhundert, als sich Bauern und Fischer entlang des Flusses IJse niederließen. Aus dieser sehr einfachen Siedlung entstand später die Stadt Edam, die bis weit ins 17. Jahrhundert hinein einen stetig wachsenden Wohlstand erlebte. Der Schiffbau hat hierzu maßgeblich beigetragen. Edam hat den Status einer geschützten Stadtlandschaft. Die Gemeinde Edam-Volendam verfügt außerdem über 202 Einträge im nationalen Denkmalregister und über 64 kommunale Denkmäler.

Etwas außerhalb des Zentrums liegt das Fort Edam, das Teil der Verteidigungslinie von Amsterdam ist und fast an den Beemster grenzt. Beide sind als UNESCO-Weltkulturerbe registriert.

(Quelle: <https://www.vvvedamvolendam.nl/nl/edam> )

### **Volendam.**

Das alte Fischerdorf am Markermeer ist bekannt für seine Trachten, Musik und Fisch. Die kleinen Häuser hinter dem Hafen im Doolhof, die dicht aneinander gebaut sind, strahlen die authentische Atmosphäre der Vergangenheit aus. Der Deich von Volendam mit seinen vielen Flohmärkten, Restaurants und Terrassen, wo täglich Hunderte von Touristen die authentische Atmosphäre und die Aussicht auf den Hafen und das Wasser genießen. Im Ortsteil "het Doolhof" (Labyrinth) fühlen sie sich in den stillen Strassen plötzlich als wären Sie hundert Jahre in der Zeit zurückgereist.

(Quelle: <https://www.vvvedamvolendam.nl/nl/volendam>)

### **Monnickendam.**

Das historische Monnickendam liegt am Markemeer und ist eine schöne Stadt für einen Besuch. Es ist ein kleines, altes Fischerdorf mit einer Geschichte die bis ins Mittelalter zurückreicht.

Monnickendam ist eine echte Wasserstadt mit einem attraktiven Zentrum und einer reichen Schifffahrts- und Handelsgeschichte.

### **Marken.**

Viele der ausländischen Touristen, die unser Land besuchen, kommen nicht nur wegen Amsterdam, sondern auch wegen Volendam und Marken. Nicht ohne Grund natürlich, denn mit den typisch holländischen (Holz-)Häusern findet man hier ein malerisches Stück Niederlande, inklusive einiger Bewohner in traditioneller Tracht.

### **Diemen.**

Diemen wurde im 12. Jahrhundert entlang oder an der Mündung des Torfflusses De Diem gegründet und ist damit etwas älter als Amsterdam. Diemen ist eine besondere Gemeinde in einem großstädtischen Umfeld. Direkt neben der Urbanität von Amsterdam hat Diemen einen ausgeprägten Dorfcharakter mit eigenen Einrichtungen, Vereinen, Clubs, kurzen Wegen, gegenseitigem Zusammenhalt und einer angenehmen Größe.

### **Weesp**

Geschmackvolle Festung an der Vecht

Machen Sie eine Bootsfahrt mit der Vuurlinie über die Vecht zum Fort Uitermeer und erkunden Sie das historische Zentrum mit nicht weniger als 200 Denkmälern. Weesp wird zu Recht „Klein-Amsterdam“ genannt. Überall entdecken Sie alte Fassaden und gemütliche Plätze. Trinken Sie ein Bier in der Wispe-Brauerei, genießen Sie einen nostalgischen Weespermop zu Ihrem Kaffee und erleben Sie, warum Weesp eine befestigte Stadt der Geschmacksmacher ist.

### Was tun am CP Vecht & Weide

- Tagesausflug nach Amsterdam
- Besuchen Sie die Festungsstadt Naarden mit dem Vestingmuseum (Festungsmuseum)
- Besuchen Sie Schloss Muiderstot und die Vestingeiland (Festungsinsel) Pampus
- Mieten Sie eine Schaluppe für eine Bootsfahrt auf dem Fluss Vecht

### Fahrradroute:

<https://www.denederlandsetoerist.nl/fietsen-langs-de-vecht/>

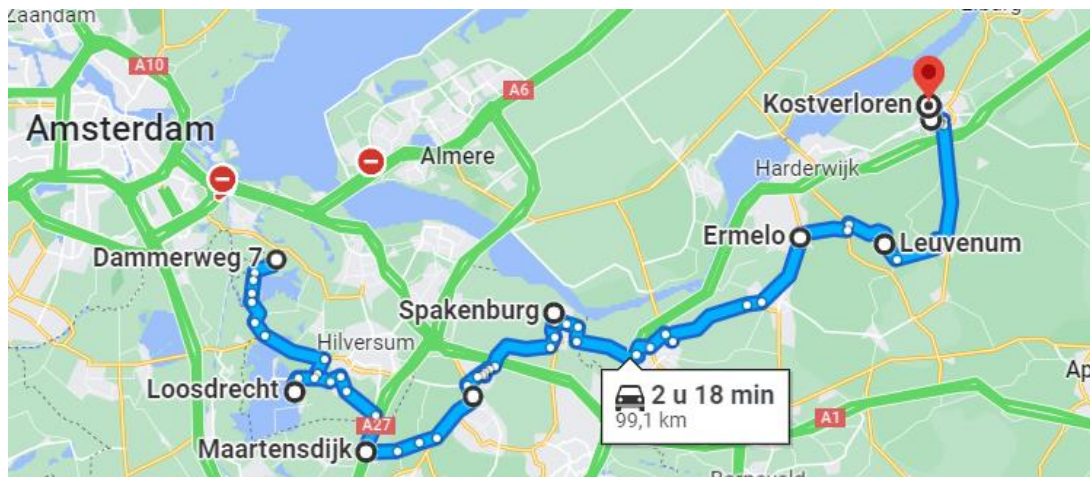
### Empfohlener Ort zum Mittagessen:

- PorterHouse, Uitermate 5, 1381 HP Weesp [www.porterhouse.nl](http://www.porterhouse.nl)

### Empfehlenswertes Restaurant:

- Thai Faa Faet, Dammerweg 6a, 1383HT Weesp [www.thais-bezorgd.nl](http://www.thais-bezorgd.nl)

## Die Niederlande rund um das IJsselmeer Weesp - Nunspeet.



<https://maps.app.goo.gl/8Lv6wRMxNNQMxdP27>

Von [CP Vecht en Weide](#) Dammerweg 9 Weesp  
Nach [CP Kostverloren](#) Oude Zeeweg 21 Nunspeet

### ROUTE

#### Loosdrecht.

Kombinieren Sie Ihre Radtour mit einer schönen Bootsfahrt auf den Loosdrechtse Plassen. Das Loosdrecht Bicycle Boat ist eine Fährverbindung zwischen dem Porseleinhaven in Oud-Loosdrecht und De Strook in Breukeleveen und umgekehrt. Die Route wird dreimal täglich befahren. Eine Teilnahme ist mit oder ohne Fahrrad möglich. Mit De Fietsboot können Sie auch die Insel Markus Pos besuchen, die nur mit dem Boot erreichbar ist.

#### Soestdijk.

Palast Soestdijk war die Residenz von Prinz Bernhard und Prinzessin – der späteren Königin – Juliana.

Im Jahr 1650 wurde der mittlere Teil des heutigen Palastes als Landsitz für den Bürgermeister von Amsterdam erbaut. Danach gelangte Schloss Soestdijk in die Hände des Hauses Oranien. Nach dem Tod von Prinzessin Juliana und Prinz Bernhard verlor das Schloss seine Funktion als Wohn- und Arbeitsschloss.

(Quelle: [www.paleissoestdijk.nl](http://www.paleissoestdijk.nl))

#### Spakenburg

Spakenburg ist ein Dorf in der Gemeinde Bunschoten in der niederländischen Provinz Utrecht. Es liegt am Eemmeer. Spakenburg entstand im 15. Jahrhundert und war bis zum Bau des Abschlussdeichs einst ein bedeutendes Fischerdorf an der Zuiderzee.

Die Fischereiflotte ist inzwischen geschrumpft, aber die Fischverarbeitung und der Fischhandel sind immer noch wichtig für die Wirtschaft des Dorfes. Räuchereien, Fischerhäuser und der alte Hafen erinnern an diese Zeit. Der alte Hafen stammt aus dem 17. Jahrhundert. Als die Zuiderzee 1932 abgesperrt und teilweise eingepoldert wurde, verlor der Hafen seine Funktion und wurde heute als Museumshafen ausgewiesen. Die Nieuwboer-Werft aus dem 18. Jahrhundert befindet sich am alten



Hafen, wo historische Boote wie Bidders, Bollen, Hoogaarsen und Pluten repariert werden. Der alte Hafen beherbergt außerdem ein Fischereimuseum, Fischerhütten und eine Räucherei.

(Quelle: <https://www.mooistedorpjes.nl/nederland/utrecht/spakenburg/> )

### **Ermelo**

Radfahren durch die wunderschönen Wälder oder über die farbenfrohen Heidelandschaften, Wandern auf dem Landgut Staverden, der kleinsten Stadt der Niederlande mit ihren weißen Pfauen, surfen am Strand Horst oder reiten rund um das Nationale Reitzentrum; in Ermelo können Sie das schöne Leben im Freien in vollen Zügen genießen!

Ermelo bedeutet aber auch, die Ruhe am Schaapskooi zu genießen, eine Planwagenfahrt durch die Natur zu unternehmen und im Pakhuis-Museum die Naturgeschichte zu erleben. Und wie wäre es mit einer Exkursion mit einem Förster auf Wildsuche?

### **De Veluwe**

Die Veluwe wird Sie überraschen.

In diesem riesigen Naturschutzgebiet hat die Natur freien Lauf. Die niederländischen „Big Five“ wie Rothirsch, Fuchs und Wildschwein haben hier viel Platz. Und du auch! Wandern Sie über Sandverwehungen und durch Kiefernwälder. Radeln Sie vorbei an blühenden Heidelandschaften sowie wunderschönen Sandstränden und Seen. So viele Quadratkilometer wilde Natur machen etwas mit einem.

(Quelle: <https://www.visitveluwe.nl/> )

### **Leuvenum**

Zieh deine Wanderschuhe an, hole die Reithose aus dem Schrank oder pumpe deine Fahrradreifen auf. Denn in den Wäldern von Leuvenum kann man stundenlang umherwandern. Entdecken Sie die unterschiedlichen Naturlandschaften: das Flugsandgebiet mit hohen Sanddünen, die trockene Heide oder den gewundenen Bach, der durch den Wald fließt.

### **Nunspeet**

Entdecken Sie die vielseitige Natur rund um Nunspeet!

Elspeet liegt in einem Gebiet mit Wäldern, Heide und Weiden. Hulshorst ist für seine wunderschönen Sandverwehungen bekannt. Hier finden Sie auch Landgüter und das vogelreiche Gebiet entlang des Veluwemeers. Da gibt es mehrere Erholungsgebiete mit zahlreichen Möglichkeiten für Wasseraktivitäten. Vierhouten ist die kulinarische Perle der Veluwe, vollständig von Wäldern und Heidelandschaften umgeben und bietet ein breites und abwechslungsreiches Angebot an Gastronomiemöglichkeiten. Kommen Sie im Herbst hierher und genießen Sie köstliche Wildspezialitäten. Im Winter können Sie von Vierhouten aus – sofern Schnee liegt – herrlich Langlauf betreiben.

(Quelle: <https://www.visitveluwe.nl/plaatsen/nunspeet> )

### **Was tun am CP Kostverloren**

- Kostverloren hat eine kleine Mittagskarte mit unter anderem: Pfannkuchen
- Festungsstadt Elburg
- Besucherzentrum Nunspeet
- Das Beekhuizerzand

**Fahrradroute:** Route.nl      route nummer 3199446  
Route.nl      route nummer 4376626

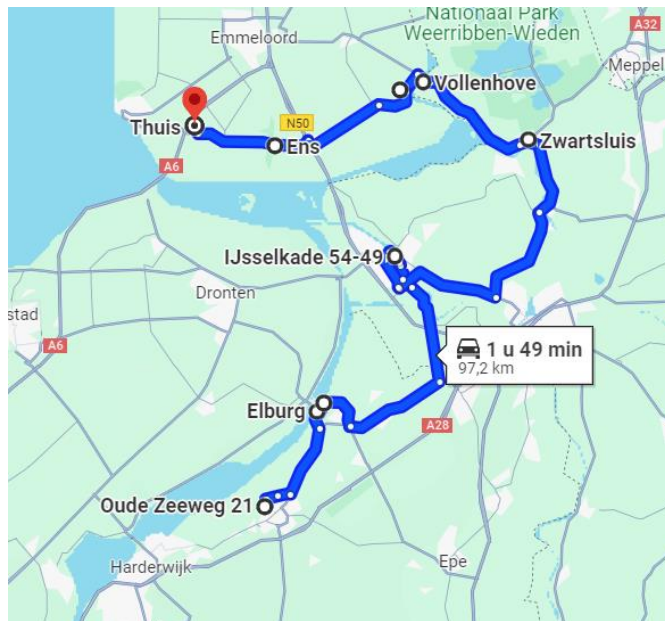
**Empfolener Ort zum Mittagessen:**

- Restaurant Markt 11 <https://restaurantmarkt11.nl>
- Dorpsherberg De Roskam <https://www.deroskamnunspeet.nl>
- Eetcafe de Stoof <https://destoofnunspeet.nl>

**Empfehlenswertes Restaurant:**

- Chinees Restaraunt Ni-Hao <https://www.ni-hao.nl>
- Aziatisch restaurant Jing <https://restaurantjing.nl/>
- Grieks restaurant Sirtaki <https://www.sirtakinunspeet.nl>
- Restaurant Bij Frans <https://www.bijfrans.nl>

## Die Niederlande rund um das IJsselmeer – Nagele.



<https://maps.app.goo.gl/7hBNRRSFH88J9Mm49>

Von [CP Kostverloren](#)

[Oude Zeeweg 21](#)

[Nunspeet](#)

Nach [CP Afslag Nagele](#)

[Han Stijkelweg 11](#)

[Nagele](#)

### ROUTE

#### Elburg

Innerhalb der Mauern der Festungsstadt Elburg scheint die Zeit stehen geblieben zu sein. Durch das mittelalterliche Stadttor betreten Sie die charmante Hansestadt. Sich zu verlaufen ist fast unmöglich: Der Straßenplan dieses ehemaligen Fischerdorfes ist übersichtlich.

(Quelle: <https://www.visitveluwe.nl/plaatsen/elburg> )

#### Kampen

Kampen ist eine jahrhundertalte Hansestadt mit einem außergewöhnlich lebendigen Charakter. Eigentlich nur ein Freilichtmuseum. Die prächtige Skyline entlang des Flusses IJssel, die Stadtbrücke mit goldenen Rädern, die beeindruckenden Tore und das historische Stadtzentrum mit Hunderten von Denkmälern verleihen der Stadt ein authentisches Erscheinungsbild. Entdecken Sie Kampen diesen Winter und lassen Sie sich überraschen!

(Quelle:

[https://visitkampen.nl/?gad\\_source=1&gclid=CjwKCAjw\\_LowBhBFEiwAmSEQARTGVfLKslb4VjijRQwRM6WqWjXgnfFaBbsTD3KMbClBopgB4G5pCB0CoMMQAvD\\_BwE](https://visitkampen.nl/?gad_source=1&gclid=CjwKCAjw_LowBhBFEiwAmSEQARTGVfLKslb4VjijRQwRM6WqWjXgnfFaBbsTD3KMbClBopgB4G5pCB0CoMMQAvD_BwE) )

#### Hasselt

Hasselt blickt auf eine beeindruckende Vergangenheit als Hansestadt, Festungsstadt und Wallfahrtsort zurück. Die Stadt verfügt über mehr als 70 Nationaldenkmäler und steht seit 1982 unter Denkmalschutz. Hasselt ist voller wunderschön restaurierter Gebäude, wie dem alten Rathaus, der beeindruckenden Kirche und den einzigartigen Kalköfen. Lassen Sie sich von unserer schönen Hansestadt Hasselt überraschen.

## **Zwartsluis**

Die Geschichte von Zwartsluis reicht bis zum Ende des 14. Jahrhunderts zurück. Mit „Der Swarten Sluys“ wurde der Zugang vom Meppeler Diep zum Zwarte Water aufgestaut und Siedlungen gegründet. Nachdem um 1560 ein Kanal Zwartsluis mit Giethoorn verband, entwickelte sich das Dorf an der damaligen Zuiderzeeküste zu einem Exporthafen für Milliarden von Torfziegeln und die Schifffahrtsindustrie florierte. Diese Wurzeln sind noch deutlich sichtbar.

## **Vollenhove**

Wie Blokzijl und Kuinre blickte Vollenhove jahrhundertlang auf die Zuiderzee, aber das änderte sich mit der Erschaffung des Noordoostpolders. Wer am Hafen entlang läuft, merkt, dass die Atmosphäre noch immer spürbar ist und man das Gefühl hat, die Fischerboote könnten jeden Moment ankommen. Wunderschöne Herrenhäuser erinnern an die Zeit der Bischöfe und des Adels, wie etwa das alte Landgut Ruitenborgh und das Schloss Toutenburg.

(Quelle: <https://www.visitweerribbenwieden.com/weerribben-wieden/zuiderzeestadjes/> )

## **Noordoostpolder**

Auf dem Grund des Meeres

Der Noordoostpolder liegt seit über 80 Jahren trocken. Hier, auf dem Grund der ehemaligen Zuiderzee, ist die Zeit in all den Jahren nicht stehen geblieben. Inselbewohner auf Urk wurden plötzlich zu Festlandbewohnern. Die ehemalige Insel Schokland mit ihrer reichen Geschichte erhielt den Status eines UNESCO-Weltkulturerbes. Und auch während des Zweiten Weltkrieges wurde das neue Land weiter kultiviert und zunehmend besiedelt. Viele Jahre lang galt ein strenges Auswahlverfahren, denn Bewohner des Noordoostpolders wurde man nicht einfach so. Die Geschichte des Noordoostpolders, so jung sie auch sein mag, erzählt eine schöne Geschichte über Kampf und Durchhaltevermögen, aber vor allem über die Pionierarbeit in dem neuen Land.

## **Waterloopbos**

**Das Nationalmonument Waterloopbos ist ein historisches Freiluftlabor in einem wunderschönen Polderwald. Hier wurden Hunderte von Studien zum Verhalten von Wasser durchgeführt. Sie finden Überreste der Forschungen zu den Deltawerken, aber auch zu Wasserwerken für exotische Orte wie den Hafen von Lagos. Der Wald ist von Sonnenaufgang bis Sonnenuntergang frei zugänglich. Markierte Wanderwege führen Sie an den im Wald liegenden Wasserwerksruinenmodellen vorbei.**

(Quelle: <https://www.natuurmonumenten.nl/natuurgebieden/waterloopbos> )

## **Schokland**

Schokland ist eine ehemalige Insel in der Zuiderzee, die seit der Trockenlegung des Noordoostpolders im Jahr 1942 zum Festland der heutigen niederländischen Provinz Flevoland gehört. Aufgrund seines archäologischen Reichtums und seiner Geschichte wurde das Gebiet 1995 in die UNESCO-Welterbeliste aufgenommen.

(Quelle: <https://www.visitflevoland.nl/nl/wat-te-doen/zie/schokland> )

## **Was tun am CP Afslag Nagele**

- Besuchen Sie das Fischerdorf Urk
- Besuchen Sie die ehemalige Weltkulturerbeinsel Schokland
- Pantropica (früher Orchideeënhoeve) Luttelgeest
- Waterloopbos Kraggenburg

**Fahrradroute:** <https://schokland.nl/activiteiten/zuiderzee-eilandenroute>

**Empfolener Ort zum Mittagessen:**

- Museumrestaurant Schokland <https://restaurantschokland.nl>

**Empfehlenswertes Restaurant:**

- Pier 16 <https://www.pier16.nl>
- Restaurant De Zeebodem <https://www.dezeebodem.nl>
- Restaurant De Kaap <https://www.restaurantdekaap.nl>
- Restaurant Het Achterhuis <https://hetachterhuis.nl>